

## 310 ↻

828

828

828

828

1 Rýmařov - Valšov

























































M5 Olomouc - Moravský Beroun **§19** (Olomouc - ) Moravský Beroun / Rýmařov - Valšov - Bruntál - Milotice nad Opavou - Krnov  
**§10** Krnov - Opava R27 Olomouc - Moravský Beroun - Bruntál - Krnov - Opava (- Ostrava)

km	km	Správa železnic, státní organizace	Vlak	3535	3537	3539	R 843	3515		3541	3543	R 845	3517	3545	3547	3465	R 847
		Dopravce		CD	CD	CD	CD	CD		CD	CD	CD	CD	CD	CD	CD	CD
							2.					2.					2.
			Ze stanice														
0	0	Olomouc hl. n. & 55	⇒71,710		5 31		6 05		6 35		7 06						11 06
4	4	Bystrovany	⇒71		x 5 37		x 6 11		x 6 41		x 7 14		x 8 35		x 9 41	x10 41	
6	6	Velká Bystřice	⇒75		5 40		6 17		6 46		7 44		8 46		9 44	x10 46	P
8	8	Velká Bystřice zastávka	⇒75		x 5 43		x 6 20		x 6 48		x 7 47		x 8 48		x 9 47	x10 48	R
11	11	Hlubočky-Mariánské Údolí	⇒75,105		5 48		6 25		6 53		7 52		8 53		9 52	10 53	A
13	13	Hlubočky zastávka	⇒105		x 5 51		x 6 28		x 6 55		x 7 55		x 8 55		x 9 55	x10 55	E
15	15	Hlubočky	⇒105		○ 5 54		6 36		6 59		7 59		8 59		9 59	10 59	D
18	18	Hrubá Voda zastávka	⇒102		x 6 40		x 7 03		x 7 03		x 8 03		x 9 03		x10 03	x11 03	D
19	19	Hrubá Voda	⇒102			○ 6 43	25		○ 7 06		○ 8 06		25		○ 10 06	25	11 07
22	22	Hrubá Voda-Smilov	⇒102								x 9 12				x11 12		
25	25	Jívová	⇒102								x 9 16				x11 16		
29	29	Domašov nad Bystřicí	⇒104						7 42		9 22		9 42		11 22		11 42
36	36	Moravský Beroun	⇒107,237						7 50		25		○ 9 29		9 50	25	11 50
45	45	Dětiřichov nad Bystřicí	⇒109						8 01				10 01				12 01
49	49	Lomnice u Rýmařova	⇒109,113						8 07				10 07				12 07
56	56	Valšov	⇒113,114,116	○					27		8 14		10 14				12 14
0	0	Rýmařov	⇒110								8 32				10 32		
3	3	Jamartice	⇒110								x 8 36				x10 36		
6	6	Velká Štáhle	⇒110,114								x 8 41				x10 41		
9	9	Břidličná zastávka	⇒114								8 45				10 45		
10	10	Břidličná	⇒114								8 49				10 49		
11	11	Břidličná lesy	⇒114								x 8 52				x10 52		
15	15	Valšov	⇒113,114,116	○							8 58				10 58		
56	56	Valšov	⇒113,114,116						27		8 15		10 15		11 00		12 15
64	64	Bruntál	312 ⇒100,116,117	○					8 24		9 08		10 24		11 08		12 24
		Bruntál															

84	314,315,316,317
85	001,270,290,301,309
86	Býmařov - Valšov

## 310 ↻

830

km	km	Správa železnic, státní organizace	Vlak	3549	3519	3467	3551	3469	R 849	3521	3553	3529	3555	3473	R 851	3523	3557	
		Dopravce	CD	CD	CD	CD	CD	CD	CD	CD	CD	CD	CD	CD	CD	CD	CD	
			  	  	  	  	  	  	2.   	  	  	  	  	2.   	  	  		
		Ze stanice																
	0	Olomouc hl. n. & 85 ⇌ 71,710		11 35			12 35		13 06			13 35		14 08		15 06		15 35
	4	Bystrovany ⇌ 71		x11 41			x12 41					x13 41	x14 14	x14 14			x15 41	
	6	Velká Bystřice ⇌ 75		11 44			12 46					13 44	14 20	14 46			15 44	
	8	Velká Bystřice zastávka ⇌ 75		x11 47			x12 48		P R			x13 47	x14 22	x14 48		P R	x15 47	
	11	Hlubočky-Mariánské Údolí ⇌ 75,105		11 52			12 53		A 13 19			13 52	14 27	14 53		A 15 19	15 52	
	13	Hlubočky zastávka ⇌ 105		x11 55			x12 55					x13 55	x14 29	x14 55			x15 55	
	15	Hlubočky ⇌ 105		11 59			12 59		D E			13 59	14 36	14 59		D E	15 59	
	18	Hrubá Voda zastávka ⇌ 102		x12 03			x13 03		D			x14 03	x14 40	x15 03			x16 03	
	19	Hrubá Voda ⇌ 102		12 06			13 06					14 06	14 44	15 07			16 06	
	22	Hrubá Voda-Smilov ⇌ 102											x14 49	x15 12				
	25	Jivová ⇌ 102											x14 53	x15 16				
	29	Domašov nad Bystřicí ⇌ 104							13 42				14 59	15 22		15 42		
	36	Moravský Beroun ⇌ 107,237							13 50				15 06	15 29		15 50		
	45	Dětiřichov nad Bystřicí ⇌ 109							14 01							16 01		
	49	Lomnice u Rýmařova ⇌ 109,113							14 07							16 07		
	56	Valšov ⇌ 113,114,116	o						14 14							16 14		
	0	Rýmařov ⇌ 110				12 32						14 32					16 32	
	3	Jamartice ⇌ 110				x12 36						x14 36		</				

84	314,315,316,317
85	001,270,290,301,309
86	Rýmařov - Valšov

M5 Olomouc - Moravský Beroun **§19** (Olomouc - ) Moravský Beroun / Rýmařov - Valšov - Bruntál - Milotice nad Opavou - Krnov  
**§10** Krnov - Opava R27 Olomouc - Moravský Beroun - Bruntál - Krnov - Opava (- Ostrava)

km	km	Správa železnic, státní organizace	Vlak	3559	3477	R 853	3525		3561	3563	R 855	3481	3483	3565	3509	3567	3569
		Dopravce	CD	CD	CD	CD	CD		CD	CD	CD	CD	CD	CD	CD	CD	CD
						2. R D					2. R D						
		Ze stanice								10				10			10
	0	Olomouc hl. n. & 85 ⇌ 71, 710		16 35		17 06			28 17 35	18 35	19 06			20 36		22 35	23 35
	4	Bystrovany ⇌ 71	x16 41						x17 41	x18 41				x20 42		x22 41	x23 41
	6	Velká Bystřice ⇌ 75	16 46		P				17 44	18 46				20 48		22 46	23 44
	8	Velká Bystřice zastávka ⇌ 75	x16 48		R				x17 47	x18 48	P			x20 50		x22 48	x23 47
	11	Hlubočky-Mariánské Údolí ⇌ 75, 105	16 53		A	17 19			17 52	18 53	A	19 19		20 55		22 53	23 52
	13	Hlubočky zastávka ⇌ 105	x16 55		D				x17 55	x18 55	D			x20 57		x22 55	x23 55
	15	Hlubočky ⇌ 105	16 59		E				17 59	18 59	E			21 01		22 59	o23 58
	18	Hrubá Voda zastávka ⇌ 102	x17 03		D				x18 03	x19 03	D			x21 05		x23 03	
	19	Hrubá Voda ⇌ 102	o17 06						28 o18 06	19 07				21 09		23 07	
	22	Hrubá Voda-Smilov ⇌ 102								x19 12				x21 14		x23 12	
	25	Jivová ⇌ 102								x19 16				x21 18		x23 16	
	29	Domašov nad Bystřicí ⇌ 104				17 42				19 22	19 42			21 24		23 22	
	36	Moravský Beroun ⇌ 107, 237				17 50				o19 29	19 50			o21 31	21 35	o23 29	
	45	Dětičkov nad Bystřicí ⇌ 109				18 01					20 01				21 45		
	49	Lomnice u Rymařova ⇌ 109, 113				18 07					20 07				x21 50		
	56	Valšov ⇌ 113, 114, 116	o			18 14					20 14				21 58		
	0	Rýmařov ⇌ 110					18 32										
	3	Jamartice ⇌ 110					x18 36										
	6	Velká Stáhle ⇌ 110, 114					x18 41										
	9	Břidličná zastávka ⇌ 114					18 45										
	10	Břidličná ⇌ 114					18 49										
	11	Břidličná lesy ⇌ 114					x18 52										
	15	Valšov ⇌ 113, 114, 116	o				18 58										
	56	Valšov ⇌ 113, 114, 116				18 15	19 00				20 15				21 59		
	64	Bruntál 312 ⇌ 100, 116, 117	o			18 24	19 08				20 24				22 08		
		Bruntál 312 ⇌ 100, 116, 117				18 26	19 09				20 26						
	73	Milotice nad Opavou 313 ⇌ 100, 101	o			18 36	19 19				20 36						
		Milotice nad Opavou 313 ⇌ 100, 101				18 38	19 22				20 38						
	78	Zátor ⇌ 101, 103					x19 27										
	80	Brantice ⇌ 103					19 30										

©1 Rýmařov - Valšov

310 

832

KST-FRI-Žilinská univerzita

Vydala **Správa železnic**, státní organizace

# € 310 Opava - Olomouc, Valšov - Rýmařov

⑤10 Opava - Krnov ⑤19 Krnov - Milotice nad Opavou - Bruntál - Valšov - Rýmařov / Moravský Beroun (- Olomouc)

M5 Moravský Beroun - Olomouc R27 (Ostrava -) Opava - Krnov - Bruntál - Moravský Beroun - Olomouc

⇔ ODIS Opava - Moravský Beroun, Valšov - Rýmařov ⇔ IDSOK Moravský Beroun - Olomouc

km	km	Správa železnic, státní organizace	Vlak	3540	R 852	3456	3542	3544		3516	R 850	3546	3548	3518	R 848	3550	3552
		Dopravce		CD	CD	CD	CD	CD		CD	CD	CD	CD	CD	CD	CD	CD
				Ⓜ Ⓜ Ⓜ Ⓜ	2. Ⓜ RD Ⓜ Ⓜ	Ⓜ Ⓜ Ⓜ Ⓜ	Ⓜ Ⓜ Ⓜ Ⓜ	Ⓜ Ⓜ Ⓜ Ⓜ		Ⓜ Ⓜ Ⓜ Ⓜ	2. Ⓜ RD Ⓜ Ⓜ	Ⓜ Ⓜ Ⓜ Ⓜ	Ⓜ Ⓜ Ⓜ Ⓜ	Ⓜ Ⓜ Ⓜ Ⓜ	2. Ⓜ RD Ⓜ Ⓜ	Ⓜ Ⓜ Ⓜ Ⓜ	Ⓜ Ⓜ Ⓜ Ⓜ
		Ze stanice		Ostrava-Svinov						Ostrava-Svinov					Ostrava-Svinov		
	0	Opava východ ⑤4 ⇔30,300,301			6 28 18	6 55				7 39	8 28			9 39	10 28		
	4	Opava západ ⇔30,300,301			P 6 33	7 00				7 44	P 8 33			9 44	P 10 33		
	8	Vávrovice ⇔30,93,300,301			R A	7 06				7 49	R A			9 49	R A		
	13	Holasovice ⇔93			D	7 11				7 58	D			9 55	D		
	16	Sárochovice ⇔91,92,93	○		E	7 15				7 58	E			9 58	E		
	20	Sárochovice ⇔91,92,93			D	7 21				8 03	D			10 03	D		
	26	Úvalno ⇔90,91			6 52	7 28				8 09	8 52			10 09	10 52		
	29	Krnov 318 ⇔90,103	○		6 56 16	7 32				8 13	8 56			10 13	10 56		
	36	Krnov 318 ⇔90,103			7 05					8 17	9 05			10 17	11 05		
	38	Brantice ⇔103								8 26				10 26			
	43	Zátor ⇔101,103								× 8 29				×10 29			
	52	Milotice nad Opavou 313 ⇔100,101	○		7 20					8 36	9 20			10 36	11 20		
	52	Milotice nad Opavou 313 ⇔100,101			7 22					8 39	9 22			10 38	11 22		
	60	Bruntál 312 ⇔100,116,117	○		7 32					8 50	9 32			10 50	11 32		
	60	Bruntál 312 ⇔100,116,117			7 33					8 51	9 33			10 51	11 33		
	60	Valšov ⇔113,114,116	○		7 42					8 59	9 42			10 59	11 42		
	0	Valšov ⇔113,114,116								9 01				11 01			
	4	Břidličná lesy ⇔114								× 9 07				×11 07			
	5	Břidličná ⇔114								9 12				11 12			
	6	Břidličná zastávka ⇔114								9 14				11 14			
	9	Velká Štáhle ⇔110,114								× 9 18				×11 18			
	12	Jamartice ⇔110								× 9 23				×11 23			
	15	Rýmařov ⇔110	○							9 27				11 27			
		Valšov ⇔113,114,116			7 43					9 43				11 43			
	67	Lomnice u Rýmařova ⇔109,113			7 51					9 51				11 51			
	71	Dětičkov nad Bystřicí ⇔109			8 01					10 01				12 01			
	80	Moravský Beroun ⇔107,237			8 11					10 11				12 11			
	87	Domašov nad Bystřicí ⇔104			8 19					10 19				12 19			
	91	Jívová ⇔102															
	94	Hrubá Voda-Smilov ⇔102															
	97	Hrubá Voda ⇔102															
	98	Hrubá Voda zastávka ⇔102	×	7 51													
	101	Hlubočky ⇔105		× 7 54			× 8 54	× 9 54				×10 54	×11 54		×12 54	×13 54	
	103	Hlubočky zastávka ⇔105		8 00			9 00	10 00				11 00	12 00		13 00	14 00	
	105	Hlubočky-Mariánské Údolí ⇔75,105		× 8 03			× 9 03	×10 03				×11 03	×12 03		×13 03	×14 03	
	108	Velká Bystřice zastávka ⇔75		8 06	8 40		9 06	10 06			10 40	11 06	12 06		13 06	14 12	
	110	Velká Bystřice ⇔75		× 8 10			× 9 10	×10 10				×11 10	×12 10		×13 10	×14 16	
	112	Bystrovany ⇔71		8 15			9 15	10 15				11 15	12 15		13 15	14 19	
	116	Olomouc hl. n. ⑤ ⑤5 ⇔71,710	○	× 8 18			× 9 18	×10 18				×11 18	×12 18		×13 18	×14 22	
		Do stanice		8 23	8 52		9 23	10 23			10 52	11 23	12 23		12 52	13 23	14 27

18 jede v ⑤ nejede 22.XII. – 2.I., 1.VII. – 31.VIII.

25 jede v ⑥ a †

84 314,315,316,317

85 001,270,290,301,309

② Valšov - Rýmařov

833

310 €



# € 310 Opava - Olomouc, Valšov - Rýmařov

⑤10 Opava - Krnov ⑤19 Krnov - Milotice nad Opavou - Bruntál - Valšov - Rýmařov / Moravský Beroun (- Olomouc)

M5 Moravský Beroun - Olomouc R27 (Ostrava -) Opava - Krnov - Bruntál - Moravský Beroun - Olomouc

⇔ ODIS Opava - Moravský Beroun, Valšov - Rýmařov ⇔ IDSOK Moravský Beroun - Olomouc

km	km	Správa železnic, státní organizace	Vlak	3520	R 846	3554	3464	3522	3556	R 844	3558	3468	3524	3560	R 842	3472
		Dopravce		CD	CD	CD	CD	CD	CD	CD	CD	CD	CD	CD	CD	CD
				②2 ③ ④	2. ③ RD ④ ⑤	③ ④ ⑤	③ ④ ⑤	②2 ③ ④	③ ④ ⑤	2. ③ RD ④ ⑤	③ ④ ⑤	③ ④ ⑤	②2 ③ ④	③ ④ ⑤	2. ③ RD ④ ⑤	③ ④ ⑤
		Ze stanice		Ostrava-Svinov						Ostrava-Svinov					Ostrava-Svinov	
	0	Opava východ ②4 ⇔30,300,301		11 39	12 28		12 56	13 39		14 28		14 56	15 39		16 28	16 56
	4	Opava západ ⇔30,300,301		11 44	P 12 33		13 01	13 44		P 14 33		15 01	15 44		P 16 33	17 01
	8	Vávrovice ⇔30,93,300,301		11 49	R		13 06	13 49		R		15 06	15 49		R	17 06
	13	Holasovice ⇔93		11 55	A		13 12	13 55		A		15 12	15 55		A	17 12
	16	Sárochovice ⇔91,92,93	○	11 58	D		13 15	13 58		D		15 15	15 58		D	17 15
	20	Sárochovice ⇔91,92,93		11 58	E		13 18	13 58		E		15 18	15 58		E	17 18
	20	Úvalno ⇔90,91		12 03	D		13 23	14 03		D		15 23	16 03		D	17 23
	26	Krnov-Civiliz. ⇔90		12 09	12 52		13 29	14 09		14 52		15 29	16 09		16 52	17 29
	29	Krnov 318 ⇔90,103	○	12 13	12 56		13 33	14 13		14 56		15 33	16 13		16 56	17 33
	36	Krnov 318 ⇔90,103		12 17	13 05			14 17		15 05			16 17		17 05	
	36	Brantice ⇔103		12 26				14 26					16 26			
	38	Zátor ⇔101,103		×12 29				×14 29					×16 29			
	43	Milotice nad Opavou 313 ⇔100,101	○	12 36	13 20			14 36		15 20			16 36			
	52	Milotice nad Opavou 313 ⇔100,101		12 38	13 22			14 38		15 22			16 38			
	52	Bruntál 312 ⇔100,116,117	○	12 50	13 32			14 50		15 32			16 50		17 31	
	60	Bruntál 312 ⇔100,116,117		12 51	13 33			14 51		15 33			16 51		17 33	
	60	Valšov ⇔113,114,116	○	12 59	13 42			14 59		15 42			16 59		17 42	
	0	Valšov ⇔113,114,116		13 01				15 01					17 01			
	4	Břidličná lesy ⇔114		×13 07				×15 07					×17 07			
	5	Břidličná ⇔114		13 12				15 12					17 12			
	6	Břidličná zastávka ⇔114		13 14				15 14					17 14			
	9	Velká Štáhle ⇔110,114		×13 18				×15 18					×17 18			
	12	Jamartice ⇔110		×13 23				×15 23					×17 23			
	15	Rýmařov ⇔110	○	13 27				15 27					17 27			
		Valšov ⇔113,114,116			13 43					15 43					17 43	
	67	Lomnice u Rýmařova ⇔109,113			13 51					15 51					17 51	
	71	Dětičkov nad Bystřicí ⇔109			14 01					16 01					18 01	
	80	Moravský Beroun ⇔107,237			14 11					16 11	16 30				18 11	
	87	Domašov nad Bystřicí ⇔104			14 19					16 19		16 38			18 19	
	91	Jívová ⇔102									×16 43					
	94	Hrubá Voda-Smilov ⇔102									×16 47					
	97	Hrubá Voda ⇔102									16 51					
	98	Hrubá Voda zastávka ⇔102				14 52		×15 54			×16 54		×17 54			
	101	Hlubočky ⇔105				15 00		16 00			17 00		18 00			
	103	Hlubočky zastávka ⇔105				×15 04		×16 03			×17 03		×18 03			
	105	Hlubočky-Mariánské Údolí ⇔75,105			14 40	15 07		16 06		16 40	17 06		18 06	18 40		
	108	Velká Bystřice zastávka ⇔75				×15 10		×16 10			×17 10		×18 10			
	110	Velká Bystřice ⇔75				15 15		16 15			17 15		18 15			
	112	Bystrovany ⇔71				×15 18		×16 18			×17 18		×18 18			
	116	Olomouc hl. n. ②5 ⇔71,710	○		14 52	15 23		×16 23		16 52	17 23		×18 23	18 52		
		Do stanice														

10 nejede 24., 31.XII.  
18 jede v ② nejede 22.XII. – 2.I., 1.VII. – 31.VIII.

19 jede v ② nejede 22.XII. – 2.I.  
84 314,315,316,317

85 001,270,290,301,309  
② Valšov - Rýmařov

310 €

834



# € 310 Opava - Olomouc, Valšov - Rýmařov

⑤10 Opava - Krnov ⑤19 Krnov - Milotice nad Opavou - Bruntál - Valšov - Rýmařov / Moravský Beroun (- Olomouc)

M5 Moravský Beroun - Olomouc R27 (Ostrava -) Opava - Krnov - Bruntál - Moravský Beroun - Olomouc

⇔ ODIS Opava - Moravský Beroun, Valšov - Rýmařov ⇔ IDSOK Moravský Beroun - Olomouc

km	km	Správa železnic, státní organizace	Vlak	3562	3526	R 840	Sp 1447	Sp 3506	3564		3476	3478	3566	3508	Sp 1448	3482	3484
		Dopravce		CD	CD	CD	CD	CD	CD		CD	CD	CD	CD	CD	CD	CD
				Ⓜ Ⓜ Ⓜ Ⓜ	Ⓜ Ⓜ Ⓜ Ⓜ	2. Ⓜ Ⓜ Ⓜ Ⓜ	Ⓜ Ⓜ Ⓜ Ⓜ	Ⓜ Ⓜ Ⓜ Ⓜ	Ⓜ Ⓜ Ⓜ Ⓜ		Ⓜ Ⓜ Ⓜ Ⓜ	Ⓜ Ⓜ Ⓜ Ⓜ	Ⓜ Ⓜ Ⓜ Ⓜ	Ⓜ Ⓜ Ⓜ Ⓜ	Ⓜ Ⓜ Ⓜ Ⓜ	Ⓜ Ⓜ Ⓜ Ⓜ	Ⓜ Ⓜ Ⓜ Ⓜ
		Ze stanice				Ostrava-Svinov	Jeseník										
	0	Opava východ 84 ⇔ 30,300,301			17 39	18 28					19 56	19 39		20 24	20 30	21 27	22 46
	4	Opava západ ⇔ 30,300,301			17 44	18 33					19 01	19 44		20 29	20 35	21 34	22 51
	8	Vávrovice ⇔ 30,93,300,301			17 49						x19 06	19 49		20 35		x21 40	22 57
	13	Holasovice ⇔ 93			17 55						x19 12	19 55		20 40		x21 45	23 02
	16	Sárochovice ⇔ 91,92,93	○		17 58						19 15	19 58		20 44		21 49	23 06
	20	Sárochovice ⇔ 91,92,93			17 58						19 18	19 58		20 44		21 49	23 06
	20	Úvalno ⇔ 90,91			18 03						x19 23	20 03		20 49		21 54	23 11
	26	Krnov-Cyvilín ⇔ 90			18 09						19 29	20 09		20 56		22 01	23 18
	29	Krnov 318 ⇔ 90,103	○		18 13	18 52	18 55			19 33	20 13		21 01	20 58	21 06	22 06	23 23
		Krnov 318 ⇔ 90,103			18 17									21 05			
	36	Brantice ⇔ 103			18 26						x19 12				x21 13		
	38	Zátor ⇔ 101,103			x18 29						x19 15				x21 16		
	43	Milotice nad Opavou 313 ⇔ 100,101	○		18 36						19 20				21 22		
		Milotice nad Opavou 313 ⇔ 100,101			18 38						19 22				21 22		
	52	Bruntál 312 ⇔ 100,116,117	○		18 50						19 32				21 32		
		Bruntál 312 ⇔ 100,116,117			18 51						19 33						
	60	Valšov ⇔ 113,114,116	○		18 59						19 41						
	0	Valšov ⇔ 113,114,116			19 01												
	4	Břidličná lesy ⇔ 114			x19 07												
	5	Břidličná ⇔ 114			19 12												
	6	Břidličná zastávka ⇔ 114			19 14												
	9	Velká Štáhle ⇔ 110,114			x19 18												
	12	Jamartice ⇔ 110			x19 23												
	15	Rýmařov ⇔ 110	○		19 27												
		Valšov ⇔ 113,114,116															
	67	Lomnice u Rýmařova ⇔ 109,113															
	71	Dětičkov nad Bystřicí ⇔ 109															
	80	Moravský Beroun ⇔ 107,237															
		Domašov nad Bystřicí ⇔ 104															
	91	Jivová ⇔ 102															
	94	Hrubá Voda-Smilov ⇔ 102															
	97	Hrubá Voda ⇔ 102															
		Hrubá Voda zastávka ⇔ 102															
	98	Hrubá Voda zastávka ⇔ 102			x18 54						x20 44			x22 24			
	101	Hlubočky ⇔ 105			19 00						20 47			22 30			
	103	Hlubočky zastávka ⇔ 105			x19 04						x20 51			x22 33			
	105	Hlubočky-Mariánské Údolí ⇔ 75,105			19 07						20 56			22 36			
		Velká Bystřice zastávka ⇔ 75			x19 10						x20 59			x22 40			
	110	Velká Bystřice ⇔ 75			19 15						21 03			22 45			
	112	Bystrovany ⇔ 71			x19 18						x21 06			x22 48			
	116	Olomouc hl. n. ⇔ 85 ⇔ 71,710	○		19 23						21 11			22 53			
		Do stanice															

⇔ ODIS Krnov - Olomouc hl. n., IDSOK  
nejezdě 24., 31.XII.  
nejezdě 24.XII.  
nejezdě 22.XII. – 2.1.

22 jede v 7, nejezdě 21.XII. – 1.I., 3. – 5.IV., 1., 8.V.,  
5.VII., 27.IX., 15.XI.  
40 nejezdě 31.XII.  
43 jede v 8, 6 a 21., 25. – 28.XII., 1.I., 3. – 5.IV.,  
1., 8.V., 5.VII., 27.IX., 15.XI., nejezdě 31.XII.

46 jede v 6, 7 a 22.XII. – 2.I.  
80 840 / 3506 ⇔ Ostrava-Svinov - Olomouc hl. n.  
v 7, kromě 21.XII. – 1.I., 3. – 5.IV., 1., 8.V.,  
5.VII. – 30.VIII., 27.IX., 15.XI.  
80 838 / 1448 ⇔ Ostrava-Svinov - Krnov

84 314,315,316,317  
85 001,270,290,301,309  
⇔ 2 Valšov - Rýmařov

835

310 €

